



VILLE DE SAINT-AUGUSTIN-  
DE-DESMAURES

**Districts électoraux  
2009-2013  
DISTRICT 2**

1

3

2

ROUTE 138

BÉCHARD

DU DRAVEUR

RACETTE

DU CHARRON

DU LIN

Rivière Charland

RACETTE






DU BROME

Rivière Charland

DU ROY

ESCARPEMENT

**LÉGENDE**

-  Limite de district
-  Hydrographie
-  Voie de circulation
-  Voie ferrée
-  Ligne de transport d'énergie



0.1 0 0.1 0.2  
Kilomètres

Échelle: 1:5 700